

VELBURG NATÜRLICH IM BAYERISCHEN JURA

Das kleine, geschichtsträchtige Städtchen Velburg liegt im Herzen des Bayerischen Jura im Landkreis Neumarkt i.d.OPf. Zahlreiche Bergkuppen prägen die Region rund um Velburg - daher wird die Gegend auch "Kuppenalb" genannt. Mit einer Fläche von 175 km² zählt Velburg zu den flächengrößten Gemeinden Bayerns. Neben dem Kernort zählt die Stadt Velburg 54 weitere Ortsteile. Das Gemeindegebiet grenzt neben den nächstgrößeren Städten Neumarkt und Parsberg noch an die Gemeinden Deining, Pilsach und Seubersdorf sowie an die Marktgemeinden Hohenfels und Lauterhofen an.



VELBURG
NATÜRLICH IM BAYERISCHEN JURA



Velburger BierERLEBNISweg

Der Velburger Biererlebnisweg lädt dazu ein, Natur und Kultur gleichermaßen zu genießen.

Ausgangspunkt ist der traditionsreiche Winkler Bräu in Lengenfeld, der seit Generationen für beste Braukunst steht.

Von hier führt der rund 12 Kilometer lange Rundweg in die abwechslungsreiche Landschaft rund um Velburg.

Auf etwa 3,5 Stunden Gehzeit und mit 200 Höhenmetern erleben Wanderer eine Mischung aus idyllischen Wegen, schönen Ausblicken und spannenden Geschichten.

Entlang der Strecke warten 9 Erlebnisstationen, die auf unterhaltsame Weise Einblicke in die lange Bier- und Wirtshausgeschichte der Region geben.

Sie erzählen von alten Braustätten, von regionalen Besonderheiten und davon, wie eng das Brauwesen mit der Geschichte der Stadt Velburg verbunden ist. So wird jeder Kilometer zu einer kleinen Zeitreise durch die Bierkultur.

Ob als Ausflug mit Freunden, in geselliger Runde oder als kulturelle Entdeckungstour – der Velburger Biererlebnisweg verbindet Natur, Geschichte und Genuss.

Zum Abschluss laden der Winkler Bräu oder eine der gemütlichen Velburger Gaststätten zur Einkehr ein.

Der Weg ist durchgängig auch mit Kinderwagen begehbar und eignet sich zudem als Radweg.



Foto: Petra Kellner

TIPP: Besuchen Sie nach Ihrer Wanderung das TraditionsReich Kupfer im Winkler Bräu, ein Präsentationsraum um die Geschichte und Herkunft des Winkler Bräu, die hohe Kunst des Bierbrauens und des traditionellen Brauhandwerks.



Gefördert durch

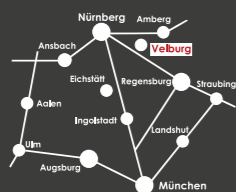
Bayerisches Staatsministerium für
Ernährung, Landwirtschaft, Forsten und Tourismus



Herausgeber:

STADT
VELBURG

STADT VELBURG
Hinterer Markt 1
92355 Velburg
E-Mail: rathaus@velburg.de
www.velburg.de



Layout & Satz:
Trail Concept
www.trail-concept.de
Stand: 09/2025

Velburger BierERLEBNISweg






Velburger BierERLEBNISweg

 Länge: 12 km | Gehzeit: 3½ h | Steigung: 200 hm

Markierung:  | Einkehr:  | Rastplatz: 


 Abkürzung (Länge: 11 km)

Stationen:

- 1** Winkler Bräu Privatbrauerei & Gutshofhotel  
- 2** Bier & Glaube 
- 3** Heimat 
- 4** Quellwasser 
- 5** Tafelngerechtigkeit & Kommunbraurecht  
- 6** Bierbrauen & Wald 
- 7** Braugerste 
- 8** Hopfengarten 
- 9** Eisweiher 

weitere Informationen unter:



Maßstab 1:35.000  1 km
 Karte: DTK50 © Bayerische Vermessungsverwaltung

